Situace záborů km 15,800 - 17,300

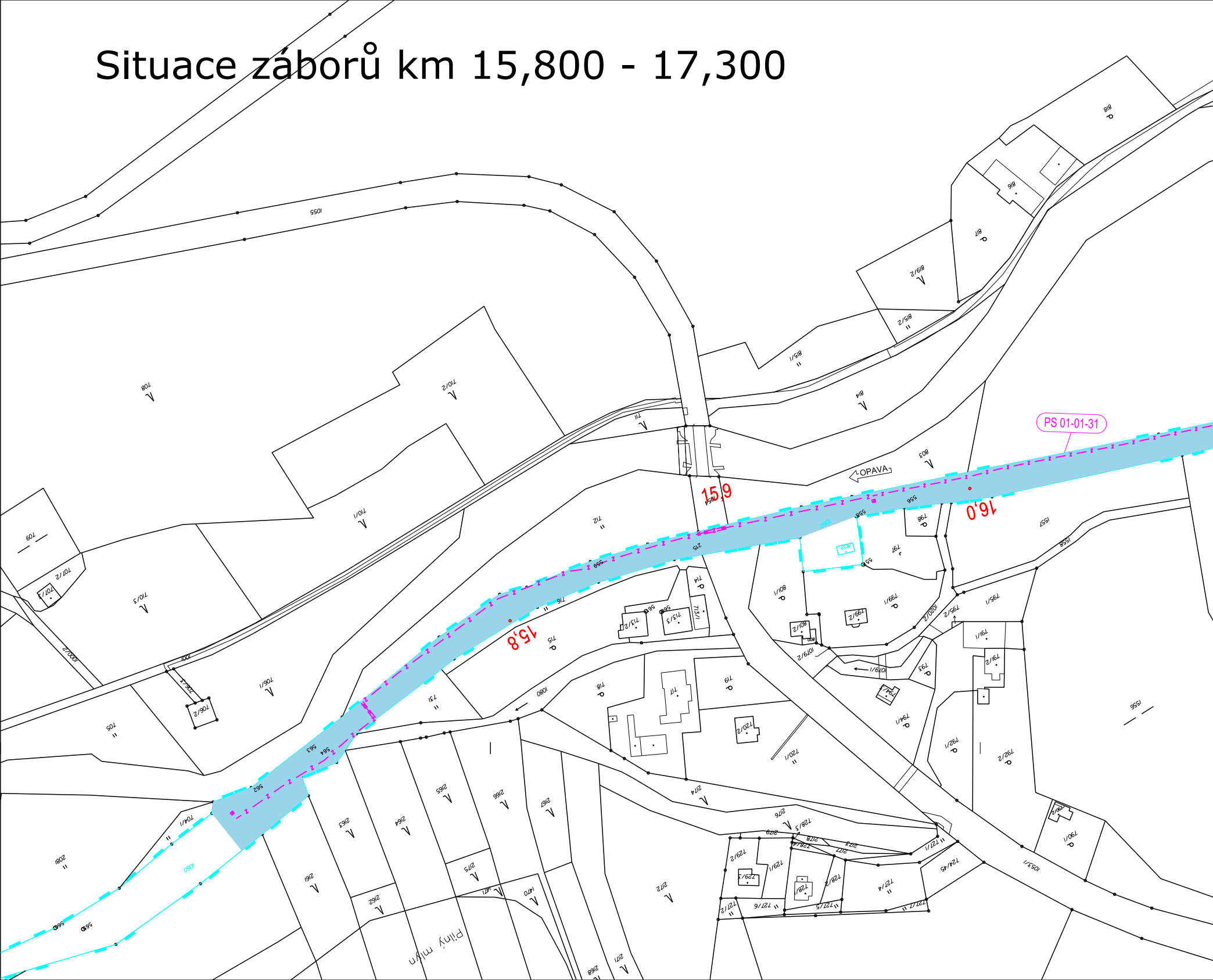
PS 01-01-31
OPAVA
15,8
15,9
16,0
Pilný mlýn

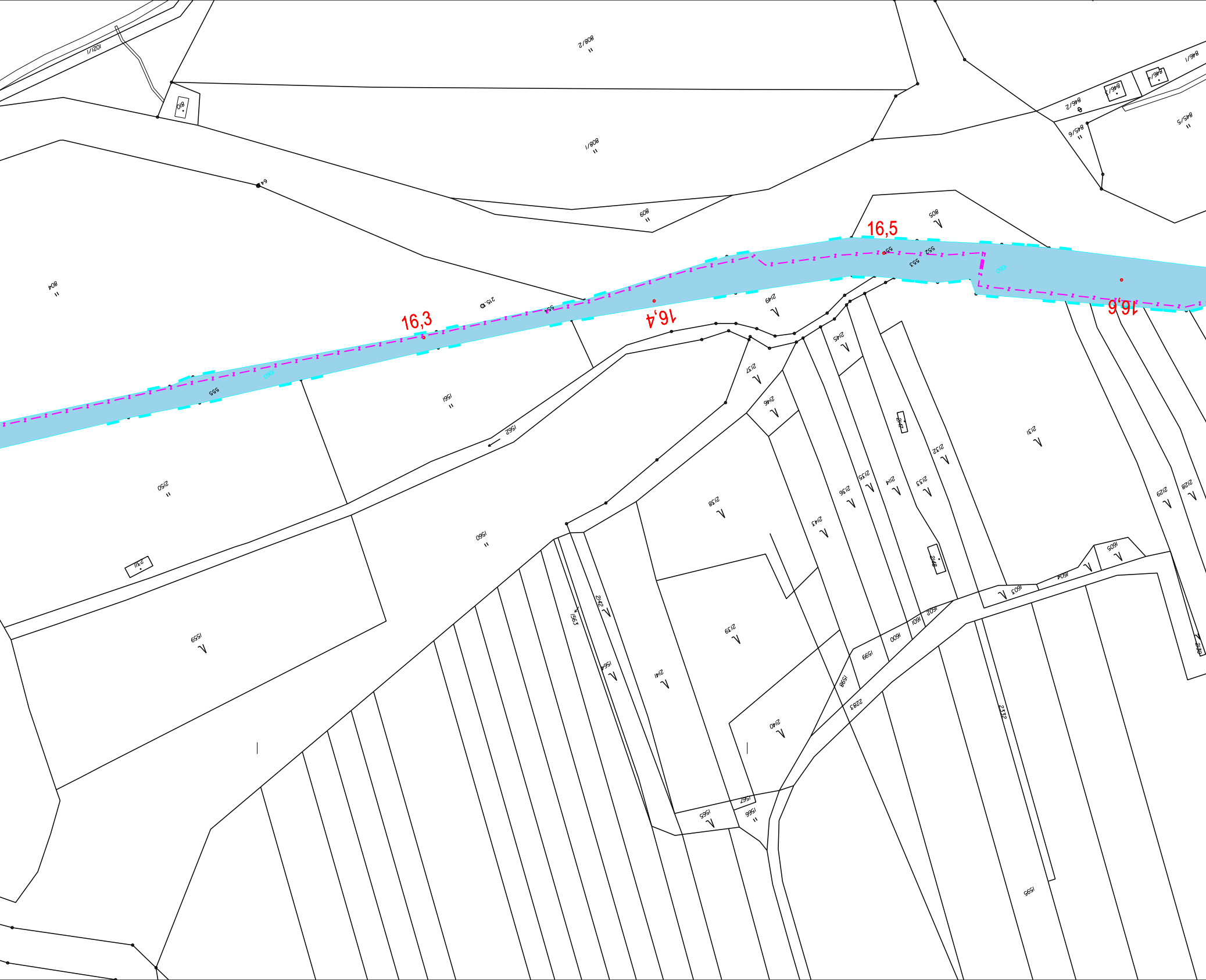
16,3
16,4
16,5
16,6
1021/1
808/2
808/1
810
809
804
805
846/1
846/2
846/3
846/4
845/5
845/6
555
552
553
554
2150
1561
1562
1560
1559
2111
2149
2145
2137
2146
2138
2139
2141
2140
2143
2136
2135
2134
2133
2132
2131
2129
2128
2130
2147
2148
2142
1563
1564
1565
1566
1567
1598
1599
1600
1601
1602
1603
1604
1605
2283
2332
1595

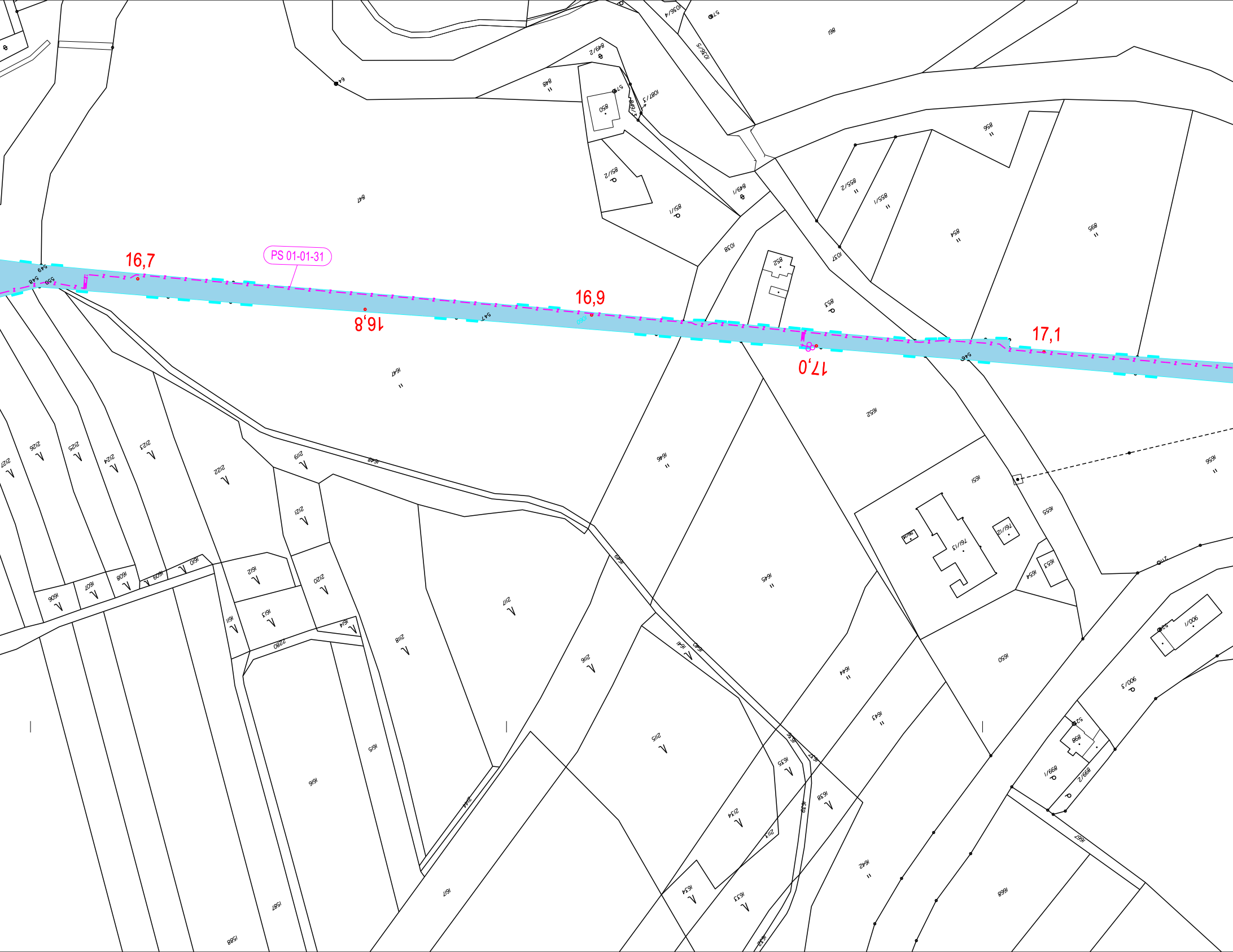
16,7
PS 01-01-31
16,9
16,8
17,1
17,0

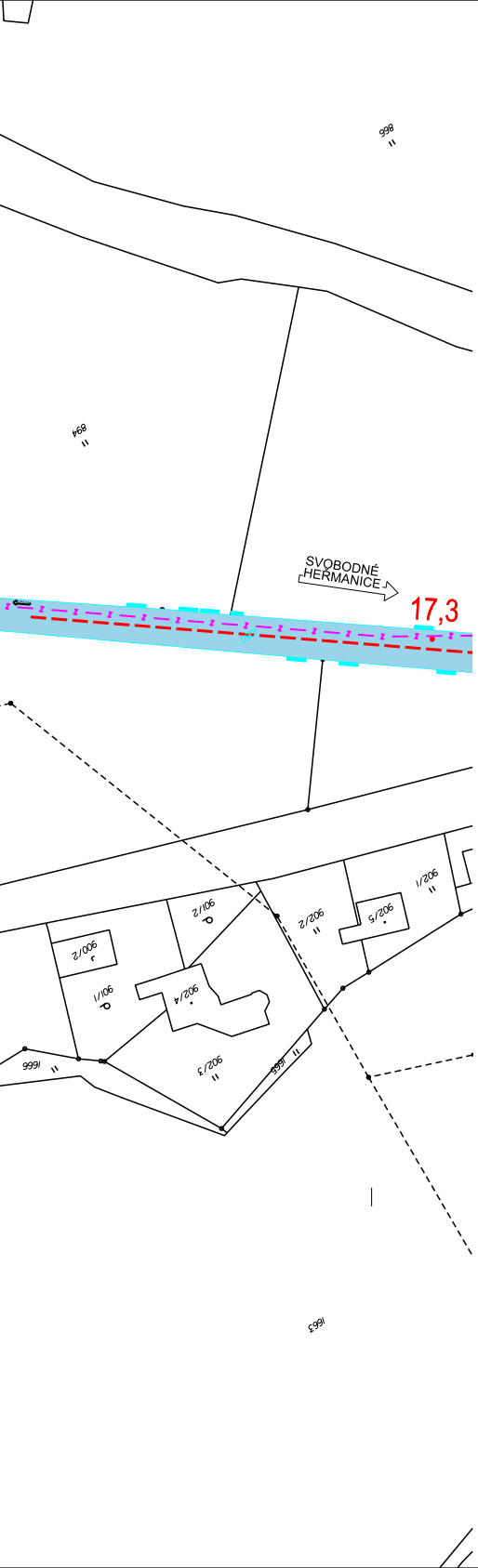
998
894
SVOBODNÉ HEŘMANICE
17,3
900/2
901/2
902/2
902/5
902/1
901/1
902/4
902/3
1666
1665
1663

Seznam SO/PS:

PS 01-01-31 PZS v km 17,407 (P7844)
PS 01-02-31 Kamery na přejezdu P7844 v km 17,407
PS 02-02-91 Dálková diagnostika TS ŽDC
SO 01-10-01 t.ú. odb. Moravice (mimo) - Svobodné Heřmanice (včetně) - železniční svršek
SO 01-11-01 t.ú. odb. Moravice (mimo) - Svobodné Heřmanice (včetně) - železniční spodek
SO 01-13-01 Přejezd P7844 v km 17,407
SO 01-21-01 t.ú. odb. Moravice (mimo) - Svobodné Heřmanice (včetně) - železniční propustek v km 17,422
SO 01-31-01 Dešťová kanalizace
SO 01-72-01 Releový domek
SO 01-86-01 Napájení PZS P7844 v km 17,407
SO 90-90 Likvidace odpadů

Legenda záborů:

- Stávající hranice pozemku Správa železnic, s.o.
- Správa železnic s.o. - pozemky investora
- stávající hranice pozemku ČD, a.s.
- hranice pozemků katastrální mapy
- Nedrážní pozemky - trvalé dotčení - chodník v budoucím majetku města
- Nedrážní pozemky - zábor VB
- Nedrážní pozemky - zábor dočasný
- ČD a.s. - dočasný zábor (budoucí vlastník Správa železnic s.o.)
- ČD a.s. - dočasný zábor
- ČD a.s. - samostatné drážní sítě (na pozemku v budoucím vlastnictví: Správa železnic s.o.)
- Zařízení staveniště
- Přístupové cesty

Legenda stávájících Inženýrských sítí:

- STL plynovodní potrubí
- vodovodní potrubí
- kanalizační potrubí
- kabely NN
- kabely VN
- vedení NN
- vedení VN
- vedení VVN
- sdělovací kabely

Legenda situace:

- hranice pozemku Českých drah, a.s.
- hranice pozemku SŽ, s.o.
- hranice pozemků katastrální mapy
- stávající stav
- kolejové řešení, mostní a pozemní objekty
- rušené koleje a výhybky, demolice
- trativod
- svodné potrubí
- komunikace a zpevněné plochy
- silnoproudá zařízení
- zabezpečovací zařízení
- sdělovací zařízení
- chodník (betonová dlažba tl. 60/80 mm)
- vozovka (asfalt)
- nový plot
- stávající plot

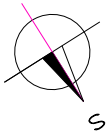

sfdi
STÁTNÍ FOND DOPRAVNÍ INFRASTRUKTURY

Orientační schéma:

žst. Svobodné Heřmanice
žst. Jakartovice
P7844
žst. Dolní Životice
Opava

Razítko oprávněné osoby:

Podpis:
Datum:

Revize:	Datum:	Popis:	Kontroloval:
000	7/2021	Definitivní odevzdání dokumentace	Ing. Michal Kasaj

Stavebník/Investor:	**Správa železnic, státní organizace**
Adresa:	Dlážděná 1003/7, 110 00 Praha 1
Zástupce Investora:	Stavební správa východ
Adresa:	Nerudova 1, 779 00 Olomouc

SPRÁVA ŽELEZNIC

Zhotovitel stavby:	**MORAVIA CONSULT Olomouc a.s.**
Adresa:	Legionářská 1085/8, 779 00 Olomouc
Kontakt:	T: +420 585 570 444 E: moravia@moravia.cz
Zhotovitel objektu:	**MORAVIA CONSULT Olomouc a.s.**
Adresa:	Legionářská 1085/8, 779 00 Olomouc
Kontakt:	T: +420 585 570 444 E: moravia@moravia.cz

Hlavní projektant (HIP):	Specialista:	Odpovědný projektant:	Zpracovatel:
Ing. Michal Kasaj	Lenka Hradilová	Ing. Zdeněk Dohnal	Ing. Michal Kasaj

Název stavby/akce:	**Rekonstrukce a doplnění závor na přejezdu P7844 v km 17,407 trati odb. Moravice (mimo) - Svobodné Heřmanice (včetně)**		Označení (S-kód): S622000193 Zakázka: 20-084-232-SR
Název části:	Majetkoprávní část		Označení části: N.1.5
Název objektu:			Označení objektu/komplexu:
Název přílohy: Název dílčí části přílohy:	Situace záborů km 15,800 - 17,300		Číslo přílohy: 2.2.1
Kraj: Moravskoslezský	Katastrální území: Litultovice [686018]	TUDU: 2271 06	Paré:
Stupeň dokumentace: DUSP+PDPS	Datum zpracování: 7/2021	Formáty: 9 x A4	Měřítko: 1:1000

S-kód:	Stupeň dokumentace:	Část:	Objekt:	Podobjekt:	Příloha:	Revize:
S 6 2 2 0 0 0 1 9 3	– P D P S	– C 3 X X X	– X X X X X X X X	– X X	– X – X X 1	– 0 0 0

DOKUMENT LZE UŽÍVAT POUZE VE SMYSLU PŘÍSLUŠNÉ SMLOUVY O DÍLO. ŽÁDNÁ JEHO ČÁST NEMŮŽE BÝT DLE ZÁKONA č.121/2000 Sb. KOPÍROVÁNA NEBO JINAK ROZŠIŘOVÁNA BEZ SOUHLASU MORAVIA CONSULT Olomouc a.s.